

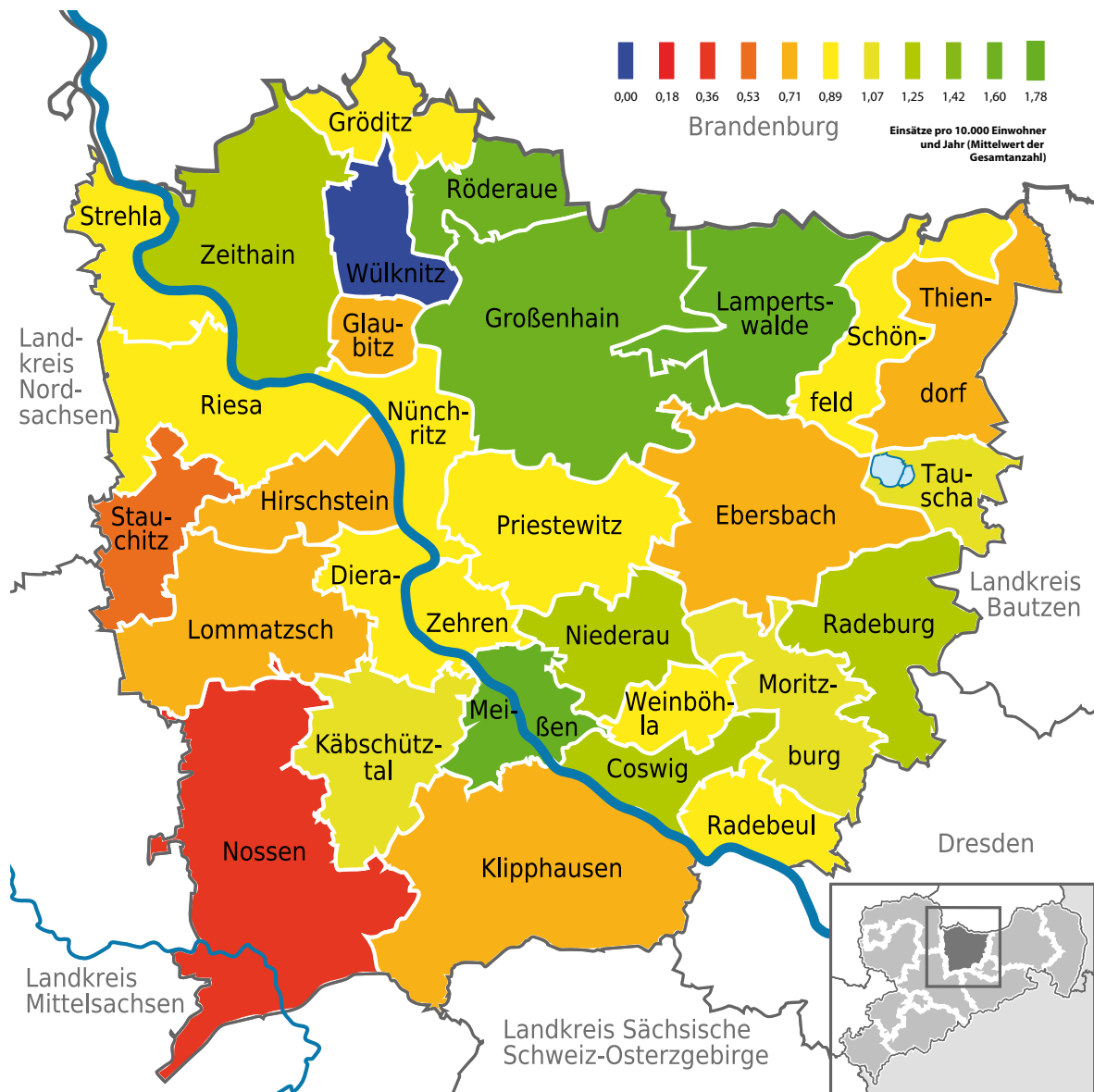
Notfallseelsorge und
Krisenintervention
im Landkreis Meißen

Diakonie 
Riesa-Großenhain gGmbH

Statistik 2015



Einsatzorte im Landkreis Meißen

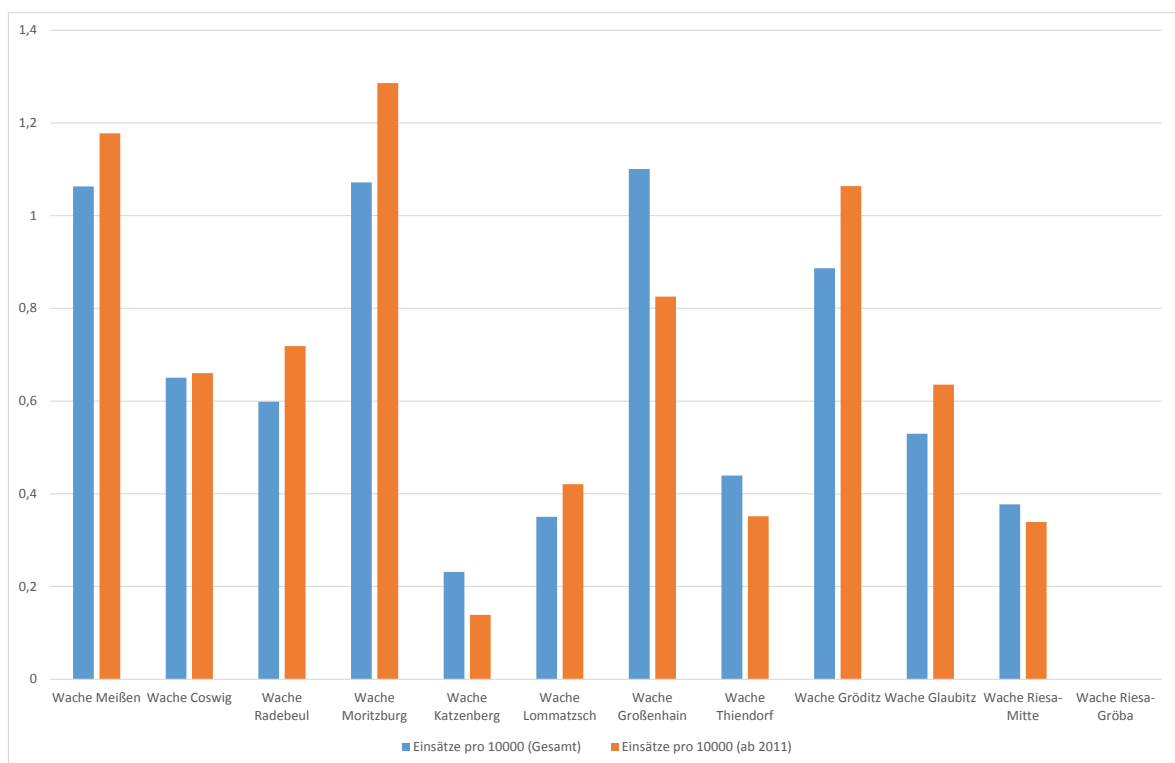


72 % der Einsätze finden in den Städten und 28 % in den Gemeinden des Landkreises statt. Allerdings ist Anzahl der Einsätze pro 10.000 Einwohner in den Städten und Gemeinden im Mittel gleich.

Ort	2009	2010	2011	2012	2013	2014	2015	Gesamt
Coswig		1	2	8	1	1	4	17
Diera-Zehren			1		1			2
Ebersbach					2			2
Glaubitz				1				1
Gröditz			1		2		1	4
Großenhain	7	1		4	1	1	6	20
Hirschstein				1				1
Käbschütztal			1	1				2
Klipphausen			1	2	1		1	5
Lampertswalde		1			1	1		3
Lommatzsch						1	1	2
Meißen		1	3	5	7	7	11	34
Moritzburg			1	1		4		6
Niederau		1				1	1	3
Nossen		1				1		2
Nünchritz					1	2		3
Priestewitz			1				1	2
Radebeul			2	1	5	3	6	17
Radeburg			1	1	3		1	6
Riesa	6		2	3	1	5		17
Röderaue				2		1		3
Schönfeld		1						1
Stauchitz					1			1
Strehla			1		1			2
Tauscha						1		1
Thiendorf			1					1
Weinböhlen			1	2		2	1	6
Wülknitz								0
Zeithain		1		2	1	1		5

Polizei und Rettungsdienst

Durch Rettungsdienst ausgelöste Einsätze pro 10.000 Einwohner und Jahr

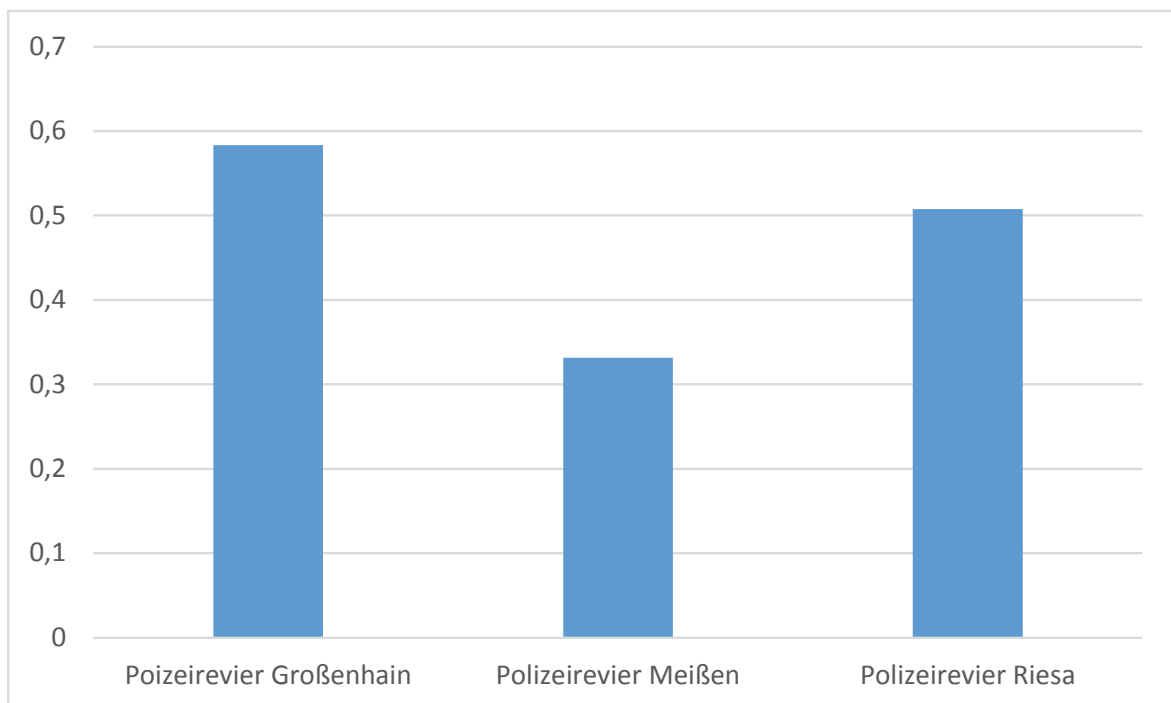


66 % aller Einsätze werden durch den Rettungsdienst ausgelöst, 34 % aller Einsätze durch die Polizei.

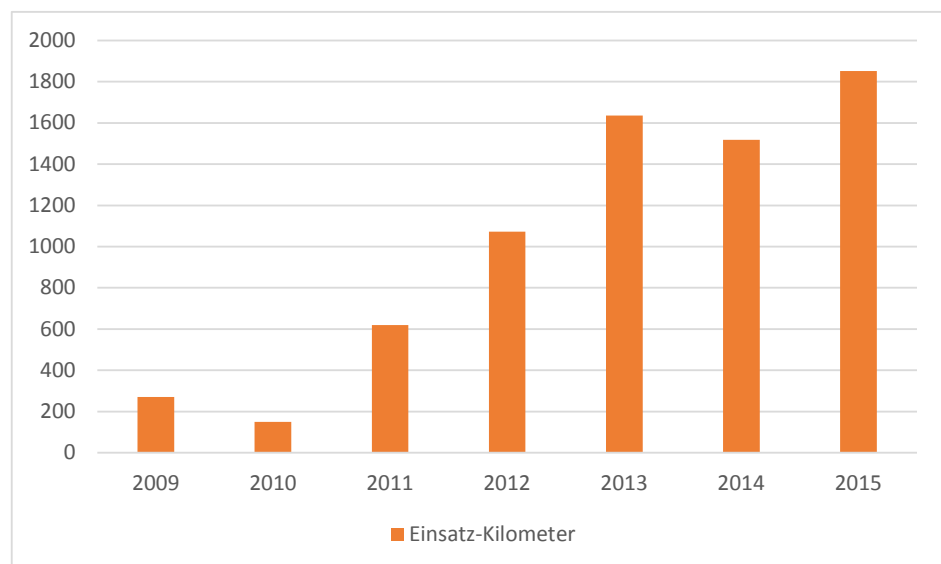
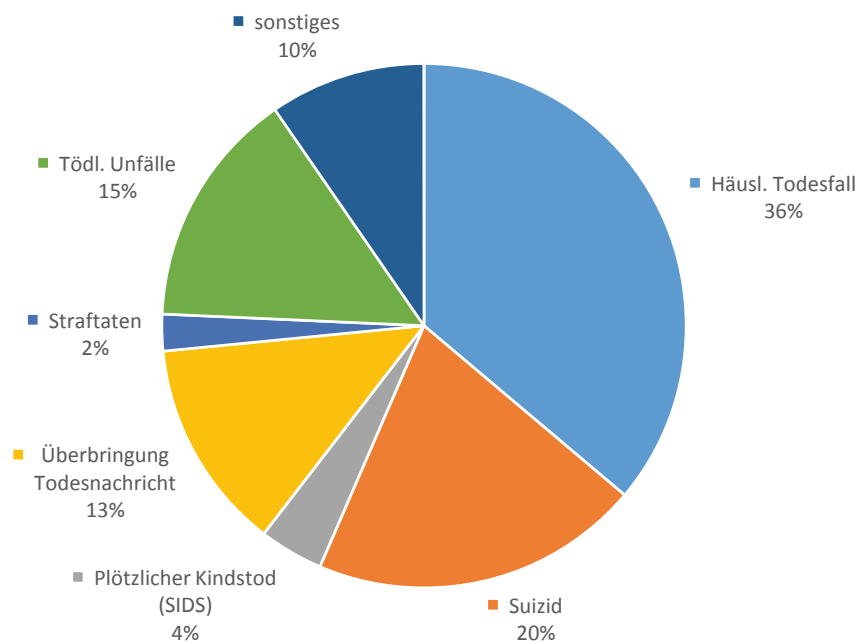
63 % der Einsätze kommen vom DRK Rettungsdienst Meißen, 18 % vom DRK Rettungsdienst Großenhain und 19 % vom DRK Rettungsdienst Riesa.

Bei der Polizei kommen 20 % der Einsätze vom Polizeirevier Großenhain, 45 % durch das Polizeirevier Meißen und 35 % der Einsätze vom Polizeirevier Riesa.

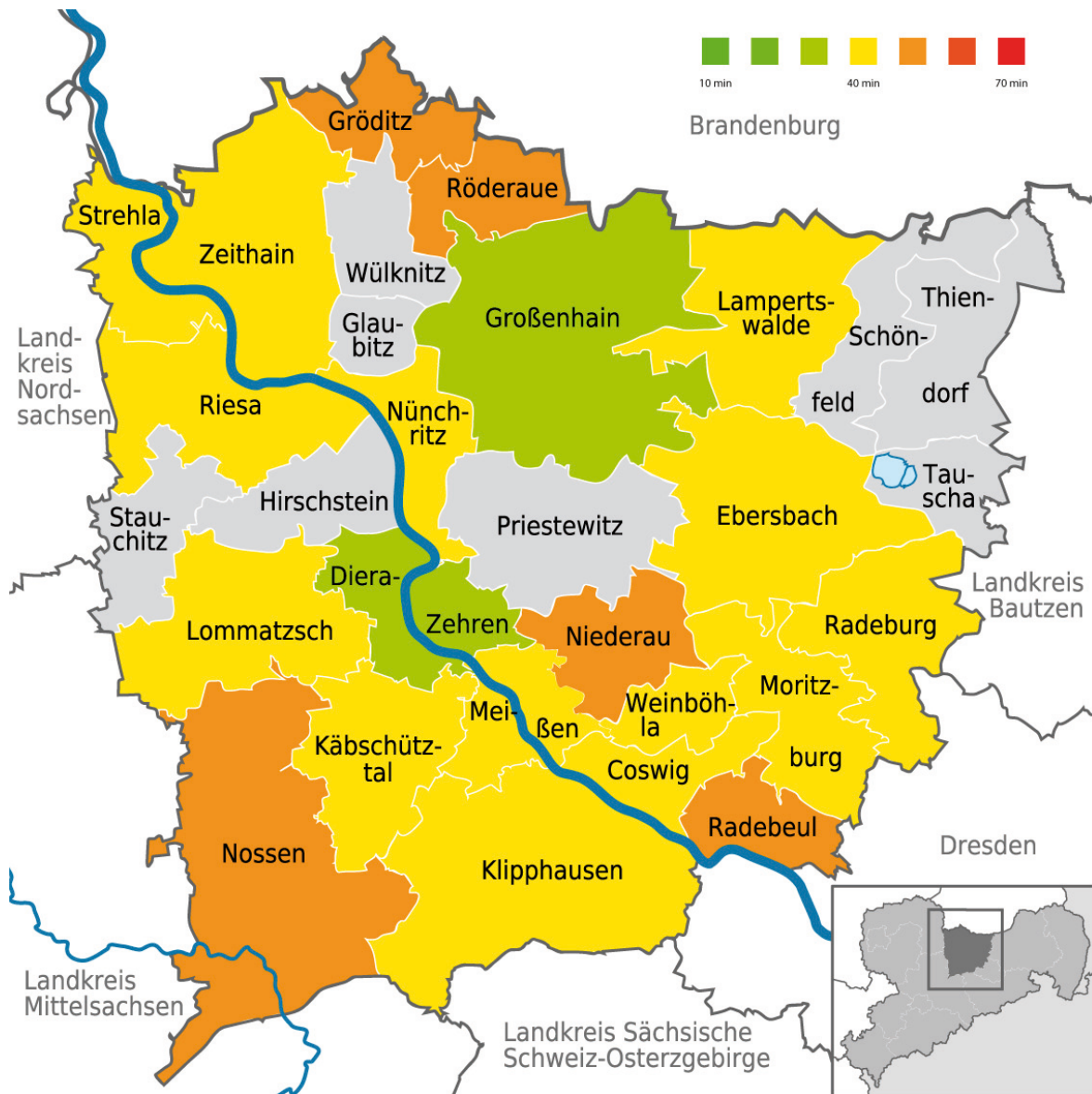
Durch Polizei ausgelöste Einsätze pro 10.000 Einwohner und Jahr



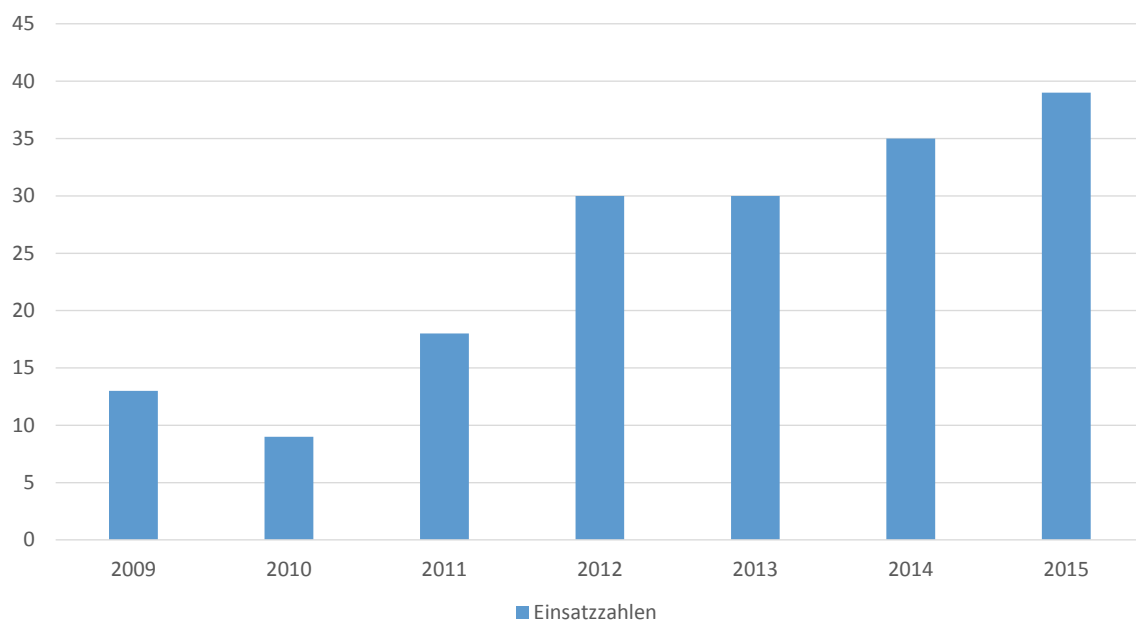
Einsatzindikationen und Fahrzeiten und Fahrtstrecken

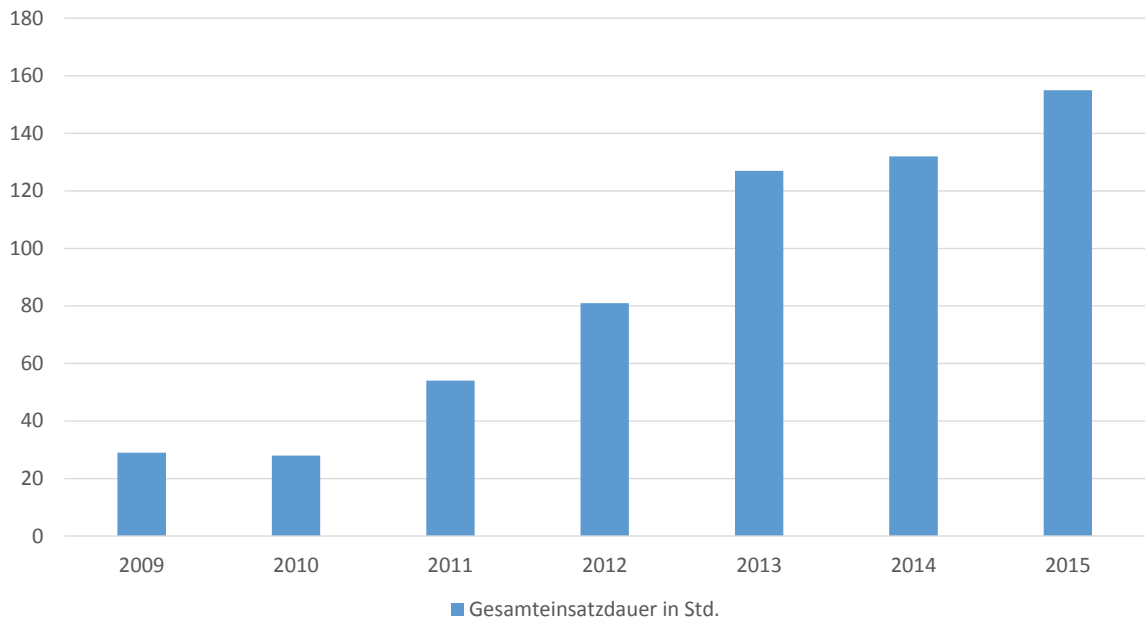
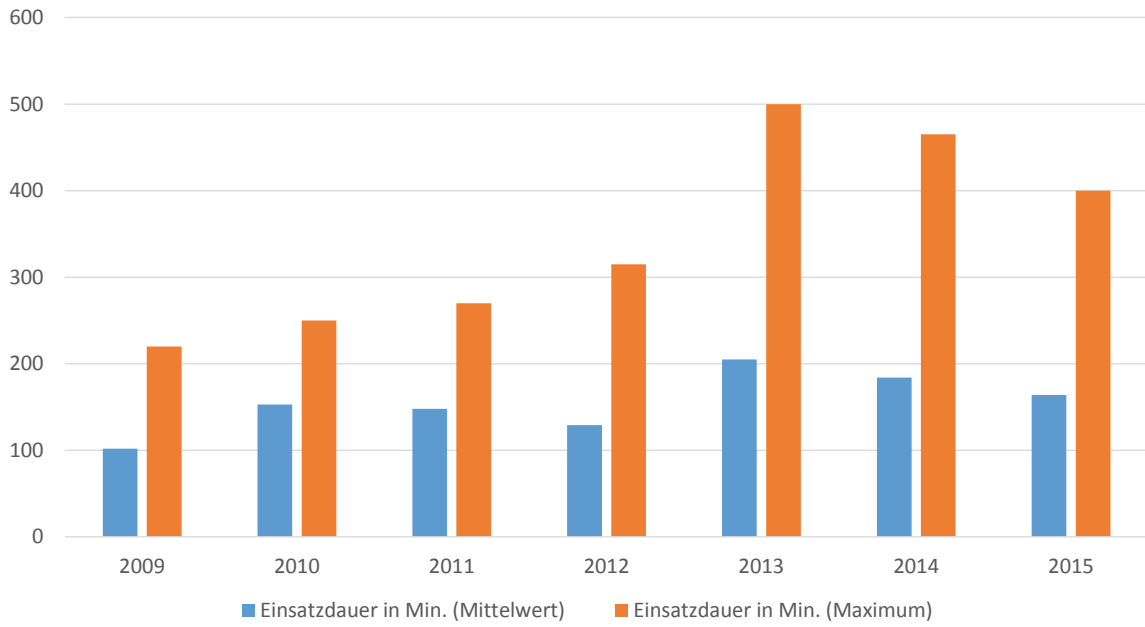


Die durchschnittliche Anfahrtszeit liegt zwischen 30 und 40 Minuten im gesamten Landkreis.



Einsätze und Einsatzdauer





Diakonie Riesa-Großenhain
Notfallseelsorge und Krisenintervention
Naundorfer Straße 9
01558 Großenhain